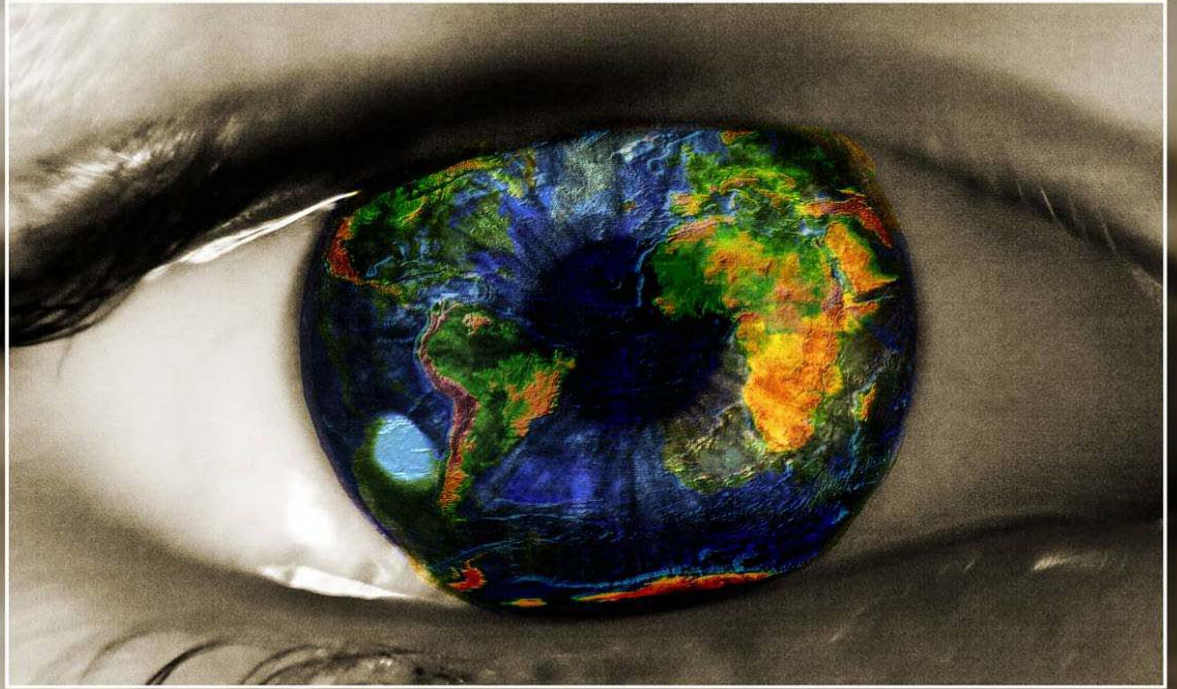




PONTIFICIA UNIVERSIDAD
CATOLICA
DE VALPARAISO



WWW.GEOGRAFIA.UCV.CL

CUENTA ANUAL 2010



Instituto de

GEOGRAFIA

Pontificia Universidad Católica de Valparaíso

Mayo, 2011



PRESENTACIÓN

Damos cuenta de las actividades principales realizadas durante el año académico 2011 por el Instituto de Geografía, de la Facultad de Recursos Naturales, de la Pontificia Universidad Católica de Valparaíso.

La presentación de las actividades realizadas por el Instituto de Geografía se ordenan por los ejes estratégicos de desarrollo de la Universidad y el Instituto, es decir, docencia, investigación, extensión, cooperación técnica, y la vinculación con el entorno local, regional, nacional e internacional.

JORGE NEGRETE SEPULVEDA
Director



El equipo de Dirección esta integrado por los siguientes profesores:

Director	:	Jorge Negrete Sepúlveda.
Secretario Académico	:	Luis Álvarez Aránguiz
Jefe de Docencia	:	Arturo León Caballero
Jefe de Investigación	:	Sergio Erazo Lea
Jefe de Extensión y Difusión	:	Rudy Allesch Villalobos

III. CONSEJO UNIDAD ACADÉMICA.

El Consejo estuvo integrado por los siete Profesores jerarquizados, más dos representantes de los Alumnos de la carrera de Geógrafo.

IV. - PLAN ESTRATÉGICO DE DESARROLLO, Evaluación por Ámbitos y avances proceso reacreditación.

MISIÓN

La misión del Instituto de Geografía de la Pontificia Universidad Católica de Valparaíso es entregar el mayor nivel de excelencia académica y profesional para el análisis, la comprensión y la explicación de los fenómenos geográficos que conduzcan al mejoramiento de la calidad de vida y al desarrollo sustentable de la sociedad chilena, a través de la docencia, la investigación, la extensión, la cooperación técnica, la utilización de tecnologías apropiadas y la adecuada vinculación con el entorno local, regional, nacional e internacional.

VISIÓN

Visualizamos al Instituto de Geografía como una Unidad Académica, con prestigio a escala nacional y reconocida internacionalmente, conformada por docentes e investigadores comprometidos, competentes y en continuo perfeccionamiento para la generación, entrega y perfeccionamiento del conocimiento de las Ciencias Geográficas. Ello a través de la formación de profesionales de excelencia, respetuosos del ambiente, innovadores y líderes de opinión en las materias de su competencia, teniendo como marco orientador los principios y valores que la Pontificia Universidad Católica de Valparaíso profesa, expresados en sus estatutos y orientaciones estratégicas.

Fijación del Perfil de Egreso:

- El Geógrafo de la PUCV modela, investiga, analiza y planifica la complejidad territorial utilizando los conceptos, métodos y técnicas de la Geografía en un para alcanzar un desarrollo territorial sustentable.
- El Geógrafo, inspirado en los principios valóricos de la PUCV, está capacitado para desempeñarse en contextos laborales y socioeconómicos diversos y en equipos

profesionales interdisciplinarios de manera proactiva, abierta y creativa para alcanzar acuerdos éticamente compatibles con el desarrollo territorial sustentable.

- Es capaz de utilizar adecuadamente el lenguaje y las formas de representación específicas de la disciplina para comunicarse con actores diversos e integrar redes de trabajo colaborativas e interdisciplinarias.
- profesionales interdisciplinarios de manera proactiva, abierta y creativa para alcanzar acuerdos éticamente compatibles con el desarrollo territorial sustentable.
- Es capaz de utilizar adecuadamente el lenguaje y las formas de representación específicas de la disciplina para comunicarse con actores diversos e integrar redes de trabajo colaborativas e interdisciplinarias.



PLANTA ACADÉMICA Y ADMINISTRATIVA

1. JORNADAS COMPLETAS

ERAZO LEA SERGIO

Licenciado en Geografía, Pontificia Universidad Católica de Valparaíso
Master en Ciencias (Ecología), Universidad Austral de Chile
Profesor Titular.

NEGRETE SEPULVEDA JORGE

Licenciado en Geografía, Pontificia Universidad Católica de Valparaíso
Master en Estudios Regionales, Universidad de Chicoutimi, Québec, Canadá
Profesor Titular.

2. MEDIA JORNADA

ALVAREZ ARANGUIZ LUIS

Profesor de Historia y Geografía, Pontificia Universidad Católica de Valparaíso
Perfeccionamiento en SIG, Geografía Urbana y de Magíster en Urbanismo.
Universidad de Chile
Profesor Auxiliar.

BRUNO LAGOMARSINO CLAUDIA

Profesor de Historia y Geografía, Pontificia Universidad Católica de Valparaíso
Master en Asentamientos Humanos y Medio Ambiente, Pontificia Universidad Católica de Chile.
Profesor Auxiliar

LEON CABALLERO ARTURO

Profesor de Historia y Geografía, Pontificia Universidad Católica de Valparaíso
Magíster © en Educación Medio Ambiental, Universidad de Playa Ancha de Ciencias de la Educación.
Profesor Adjunto

VALENZUELA ARELLANO LUIS

Profesor de Historia, Geografía y Ciencias Sociales, Pontificia Universidad Católica de Valparaíso.
Magíster en Planificación y Gestión Educacional, Universidad Diego Portales.
Profesor Adjunto

3. PROFESORES PLANTA ANEXA

ALLESCH VILLALOBOS RUDY

Ingeniero Informático
Analista y Programador de Sistemas Computacionales, Duoc-UC Valparaíso
Ingeniero Industrial, Universidad de Valparaíso
Perfeccionamiento en Sistemas de Información Geográfica, Pontificia Universidad Católica de Chile y Universidad Mayor.
Master en Gestión de Sistemas de Información Geográfica, Universidad de Girona, España

FIGUEROA STERQUEL RODRIGO

Profesor de Historia y Geografía, Pontificia Universidad Católica de Valparaíso.
Doctor © en Geografía. Planificación Territorial y Desarrollo Regional. Universidad de Barcelona, España.

4. PROFESORES ASOCIADOS

ARENAS MARTIJA, ANDONI

Licenciado en Historia, Pontificia Universidad Católica de Valparaíso
Profesor de Historia y Geografía, Pontificia Universidad Católica de Valparaíso
Magíster en Programas de Innovación Educativas, Universidad de Playa Ancha de Ciencias de la Educación
Doctor en Educación, Universidad de Alcalá, España

FUENZALIDA DIAZ, MANUEL

Licenciado en Geografía, Pontificia Universidad Católica de Valparaíso
Geógrafo, Pontificia Universidad Católica de Valparaíso
Diplomado en Ordenamiento, Gestión y Planificación Territorial, Pontificia Universidad Católica de Valparaíso
Doctor en Territorio, Medio Ambiente y Sociedad, Universidad Autónoma de Madrid, España.

5. PROFESORES CONTRATADOS

CONSTANZO CERDA VICTOR

Profesor de Historia y Geografía, Pontificia Universidad Católica de Valparaíso
Doctor en Geografía Física y Sistemas Remoto, Universidad Complutense de Madrid, España
Profesor Titular.

ERAZO LEA VIVIANA

Profesor de Estado en Francés
Universidad de Playa Ancha de Ciencias de la Educación

FERNANDEZ ZENTENO, JOCELYN

Geógrafo, Pontificia Universidad Católica de Chile

GALLARDO CARPIO HOMERO

Ingeniero Forestal, Universidad de Chile
CONAF V Región

GUERRERO GONZALEZ FELIPE

Licenciado en Historia, Pontificia Universidad Católica de Valparaíso
Consultor, Evaluador de Proyectos.

OLID FERNANDEZ KAREEN

Licenciado en Lengua y Literatura Inglesa, Pontificia Universidad Católica de Valparaíso
Profesor de Inglés, Pontificia Universidad Católica de Valparaíso
Magíster en Educación, Universidad Católica de Salta, Argentina

OSSES GONZALEZ PEDRO

Profesor de Castellano
Magíster en Literatura
Universidad de Playa Ancha de Ciencias de la Educación

PORTAL MONTENEGRO MARIA

Licenciado en Geografía, Pontificia Universidad Católica de Valparaíso
Geógrafo, Pontificia Universidad Católica de Valparaíso
Estudios de Post Grado en Educación Medio Ambiental, UPLACED
Magíster en Geografía, Universidad de Chile.

RECORDÓN HARTUNG, JULIO

Licenciado en Ciencias Jurídicas, Abogado
Pontificia Universidad Católica de Valparaíso

SOTO SALLES, HELVIO

Instructor de Media Montaña
Federación de Andinismo de Chile

VARGAS MARTINEZ, PATRICIO

Licenciado en Geografía, Geógrafo
Pontificia Universidad Católica de Valparaíso

VERGARA TORRES MARCOS

Licenciado en Geografía, Pontificia Universidad Católica de Valparaíso
Geógrafo, Pontificia Universidad Católica de Valparaíso

6. PROFESOR EMÉRITO

ALLESCH LAUDE RODOLFO

Licenciado en Geografía, Pontificia Universidad Católica de Valparaíso
Doctor en Geografía Física y Análisis Regional, Universidad de Barcelona, España
Profesor Titular.

7. PROFESOR VISITANTE

BAZILE, DIDIER

Doctor en Geografía, Universidad de Toulouse, Francia
CIRAD, Francia

8. PROFESOR ASISTENTE

ARAYA MUÑOZ, DAHYANN

Licenciado en Geografía, Pontificia Universidad Católica de Valparaíso
Geógrafo, Pontificia Universidad Católica de Valparaíso

9. PERSONAL ADMINISTRATIVO Y DE SERVICIOS.

Dependencia Especial : Antonio Boero Valle
Secretaria de Docencia : Gladys Castro Chacón
Secretaria de Dirección : Evelyn Uribe Gaete

10. CENTRO DE ESTUDIANTES

Mesa Ejecutiva 2010

Presidente	:	Salvador Ayala Pizarro
Vicepresidente	:	Catalina Vera Pavez
Secretario de Finanzas	:	Pablo Aros Aranda
Secretario de Difusión y Extensión	:	Diego Cifuentes Maturana
Secretario Administrativo	:	Pablo Aros Aranda
Secretaria de Cultura	:	Catalina Olivares Damann

Mesa Ejecutiva 2010 – 2011 Desde Septiembre 2010

Presidente	:	Felipe Esteban Zúñiga Vargas
Vice–Presidente	:	Paulo Cesar Contreras Osses
Secretario General	:	Carlos Alberto Pallacán Manque
Secretario Administrativo	:	Jaime López Dettwiler
Secretario De Finanzas	:	Camilo Alfonso Veas Carvacho
Secretario De Comunicaciones	:	Norman Carvajal Osorio
Delegado De Deportes	:	David Briceño Castro
Delegado De Cultura	:	Diego Hurtado Ortega
Delegado De Extensión	:	Catalina Tapia Johnson
Delegado De Finanzas	:	Querima Moreno Espinosa

11. REPRESENTANTES ESTUDIANTILES ANTES EL CONSEJO DE PROFESORES:

Pamela Alvarado Balfor y Camila Ferrada Silva (hasta
Pablo Aros Aranda (desde septiembre 2010)

12.- AYUDANTES PRIMER Y SEGUNDO SEMESTRE

Primer y Segundo Semestre 2010

Alegría Ayala, Daniela
Arancibia Borjes, Karen
Ayala Pizarro, Salvador
Bonilla Araya, Cristina
Celis Marambio, Gabriela
Cobs Muñoz, Víctor
Fagandini Ruiz, Francesca
Ganga Pérez, Lissette
Gatica Becerra, Luz
Labrín Maturana, Katherine
Lorca Ortiz, Marcelo
Pallacán Manque, Carlos
Penas, Manuela
Vera Pavez, Catalina
Vidal Romero, Víctor
Villanueva Villa, Antonio



DOCENCIA.

PRIMER SEMESTRE 2010.

En el Primer Semestre de 2010, se impartieron 40 asignaturas desglosadas como sigue:

CARRERA DE GEÓGRAFO

OBLIGATORIAS – Plan de Estudios D.R.A. N°77/98

Clave	Nombre Asignatura	Profesor	Inscritos
GEO144-1	GEOMORFOLOGIA 1	MARIA PORTAL	37
GEO145-1	INTRODUCCION A LA GEOGRAFIA	LUIS ALVAREZ	40
GEO242-1	METEOROLOGIA	SERGIO ERAZO	38
GEO243-1	AEROFOTOINTERPRETACION	MARIA PORTAL	35
GEO244-1	HIDROGRAFIA	MARCOS VERGARA	36
GEO245-1	COMPUTACION PARA GEOGRAFIA	RUDY ALLESCH	34
GEO246-1	GEOECOLOGIA	SERGIO ERAZO	37
GEO342-1	GEOGRAFIA DE CHILE 1	CLAUDIA BRUNO	34
GEO343-1	FUNDAMENTOS DE REGIONALIZACION	LUIS ALVAREZ	28
GEO345-1	GEOGRAFIA URBANA Y RURAL	JORGE NEGRETE PATRICIO VARGAS	24
GEO349-1	FORMULACION Y EVALUACION DE PROYECTOS	FELIPE GUERRERO	39
GEO444-1	PLANIFICACION URBANO-REGIONAL	RODOLFO ALLESCH PATRICIO VARGAS	37
GEO446-1	EVALUACION DE RECURSOS TERRITORIALES	MANUEL FUENZALIDA	24
GEO447-1	SISTEMAS DE INFORMACION GEOGRAFICA 2	RUDY ALLESCH LUIS ALVAREZ	41
GEO448-1	MANEJO DE CUENCAS HIDROGRAFICAS	MARIA PORTAL	26
GEO449-1	MANEJO DE AREAS SILVESTRES	HOMERO GALLARDO	35
GEO490-1	TALLER GEOGRAFICO 2: AMBIENTE Y DESARROLLO DE CHILE	LUIS ÁLVAREZ	32
GEO545-1	TESIS 1	RODOLFO ALLESCH	2
GEO545-2	TESIS 1	SERGIO ERAZO	7
GEO545-3	TESIS 1	ARTURO LEÓN	2
GEO545-4	TESIS 1	JORGE NEGRETE	9

OPTATIVAS.

Clave	Nombre Asignatura	Profesor	Nº Alumnos
GEO205-1	IDIOMA INGLES 1	KAREEN OLID	23
GEO218-1	IDIOMA FRANCES 1	VIVIANA ERAZO	15
GEO225-1	ELABORACION Y COMPRESION DE TEXTOS GEOGRAFICOS	PEDRO OSSES	16
GEO231-1	BIODIVERSIDAD Y DESARROLLO SUSTENTABLE	DIDIER BAZILE	13
GEO308-1	INSTALACION Y COMPOSICION DE RECINTOS METEOROLOGICOS	VICTOR CONSTANZO	12
GEO405-1	INTRODUCCION AL MONTAÑISMO	HELVIO SOTO	22
GEO409-1	MODELOS 3D	RUDY ALLESCH	17
GEO479-1	ELEMENTOS DE GPS	MARCOS VERGARA	14

CARRERA DE HISTORIA, GEOGRAFIA Y CIENCIAS SOCIALES.

OBLIGATORIAS Plan de Estudio DRA N°24/2009

Clave	Nombre Asignatura	Profesor	Nº Alumnos
GEO136-01	GEOGRAFIA GENERAL UNIVERSAL	ANDONI ARENAS	69
GEO236-01	GEOGRAFIA DE LA POBLACION	LUIS VALENZUELA	53
GEO336-01	GEOGRAFIA AMBIENTAL	SERGIO ERAZO	56
GEO436-01	GEOGRAFIA DE AMERICA LATINA	MANUEL FUENZALIDA	49
GEO535-01	DIDACTICA DE LA GEOGRAFIA	CLAUDIA BRUNO	30
GEO536-01	GEOGRAFIA REGIONAL DE CHILE	ARTURO LEON C.	32
GEO548-02	TRABAJO DE TITULACION	ARTURO LEÓN C.	5
GEO548-03	TRABAJO DE TITULACION	LUIS VALENZUELA	2

ESTUDIOS GENERALES

Clave	Nombre Asignatura	Profesor	Nº Alumnos
GEO092-01	GEOGRAFIA DE LA POBLACION CHILENA	LUIS VALENZUELA	68

PRESTACIONES DE SERVICIO ESCUELA DE ARQUITECTURA Y DISEÑO

PRIMER TRIMESTRE 2010

CLAVE	NOMBRE ASIGNATURA	PROFESOR	Nº ALUMNOS
GEO 096-1 (PT)	GEOGRAFÍA DEL GRAN VALPARAÍSO	LUIS ÁLVAREZ	33

SEGUNDO TRIMESTRE 2010

CLAVE	NOMBRE ASIGNATURA	PROFESOR	Nº ALUMNOS
GEO 096-1 (PT)	GEOGRAFÍA DEL GRAN VALPARAÍSO	LUIS ÁLVAREZ	35

SALIDAS A TERRENO PRIMER SEMESTRE

CLAVE	NOMBRE ASIGNATURA	LOCALIDAD
GEO 358-1	Turismo	Parque Nacional La Campana
GEO 357-1	Análisis Regional	Placilla – Curauma
GEO 413-1	Geografía Aplicada	Placilla – Curauma
GEO 159-1	Cartografía	Cuesta La Dormida – Til Til
GEO 405-1	Introducción al Montañismo	Olmué – Parque Cajón Grande
GEO 154-1	Geomorfología 2	Con Con – Valle del Aconcagua – Portillo – Putaendo – San Felipe
GEO 259-1	Teledetección	Cajón del Maipo
GEO 237-1	Geografía Económica (Historia)	Viña del Mar – Quintero – Ventanas – Maitencillo
GEO 491-1	Taller Geográfico 3	V Región
GEO 405-1	Introducción al Montañismo	Cerro Las Vizcachas

Total Alumnos Primer Semestre 2010: 1.161

Resumen Docencia Primer Semestre 2010:

Asignaturas Obligatorias	:	21
Asignaturas Optativas	:	8
Asignaturas Obligatorias Historia y Geografía	:	8
Asignaturas Estudios Generales	:	1
Prestación de Servicio	:	2
Salidas a Terreno	:	10

SEGUNDO SEMESTRE 2010.

En el Segundo Semestre de 2010, se impartieron 54 asignaturas desglosadas como sigue:

CARRERA DE GEÓGRAFO

OBLIGATORIAS – Plan de Estudios D.R.A. N°77/98

Clave	Nombre Asignatura	Profesor	Inscritos
GEO141-01	CLIMATOLOGIA	SERGIO ERAZO	39
GEO 144-01	GEOMORFOLOGÍA	MARIA ELIANA PORTAL	6
GEO145-01	INTRODUCCION A LA GEOGRAFIA	LUIS ALVAREZ	1
GEO154-01	GEOMORFOLOGIA 2	MARIA ELIANA PORTAL	31
GEO156-01	GEOGRAFIA DE LA POBLACION	LUIS VALENZUELA	56
GEO159-01	CARTOGRAFIA	MARCOS VERGARA	51
GEO242-01	METEOROLOGIA	SERGIO ERAZO	10
GEO255-01	GEOGRAFIA ECONOMICA	ARTURO LEON	21
GEO256-01	BIOGEOGRAFIA	SERGIO ERAZO	35
GEO257-01	GEOGRAFIA DE AMERICA LATINA	LUIS ALVAREZ	29
GEO259-01	TELEDETECCION	MARIA PORTAL	32
GEO347-01	SISTEMAS DE INFORMACION GEOGRAFICA 1	RUDY ALLESCH LUIS ALVAREZ	21
GEO348-01	METODOS DE INVESTIGACION GEOGRAFICA	FELIPE GUERRERO	31
GEO352-01	GEOGRAFIA DE CHILE 2	CLAUDIA BRUNO	27
GEO357-01	ANALISIS REGIONAL	MANUEL FUENZALIDA	21
GEO358-01	TURISMO	MANUEL FUENZALIDA	25
GEO359-01	TEORIA DE LA PLANIFICACION	RODOLFO ALLESCH PATRICIO VARGAS	19
GEO390-01	TALLER GEOGRAFICO 1: AMBIENTE Y DESARROLLO DE AMERICA LATINA	LUIS ALVAREZ	20
GEO445-01	PRE TESIS	RODOLFO ALLESCH	4
GEO445-03	PRE TESIS	SERGIO ERAZO	3
GEO445-04	PRE TESIS	ARTURO LEÓN C.	4
GEO445-05	PRE TESIS	JORGE NEGRETE	10
GEO445-06	PRE TESIS	LUIS VALENZUELA A.	1
GEO445-07	PRE TESIS	CLAUDIA BRUNO L.	2
GEO445-08	PRE TESIS	LUIS ÁLVAREZ A.	1
GEO447-01	SISTEMAS DE INFORMACIÓN GEOGRÁFICA 2	LUIS ÁLVAREZ A.	11
GEO491-01	TALLER GEOGRAFICO 3: AMBIENTE Y DESARROLLO 5 REGION	DIDIER BAZILE JORGE NEGRETE S. JOCELYN FERNANDEZ Z.	25
GEO555-01	TESIS 2	RODOLFO ALLESCH	3
GEO555-02	TESIS 2	VICTOR CONSTANZO C.	1
GEO555-03	TESIS 2	SEGIO ERAZO L.	7

GEO555-04	TESIS 2	ARTURO LEÓN C.	1
GEO555-05	TESIS 2	JORGE NEGRETE S.	6
GEO555-06	TESIS 2	LUIS VALENZUELA A.	1
GEO555-07	TESIS 2	LUIS ÁLVAREZ JORGE NEGRETE	1

ASIGNATURAS OPTATIVAS

Clave	Nombre Asignatura	Profesor	Inscritos
GEO220-01	IDIOMA INGLES II	KAREEN OLID	13
GEO224-01	IDIOMA FRANCES 2	VIVIANA ERAZO	10
GEO225-01	ELABORACION Y COMPRESION DE TEXTOS GEOGRAFICOS	PEDRO OSSES	6
GEO231-01	BIODIVERSIDAD Y DESARROLLO SUSTENTABLE	DIDIER BAZILE	5
GEO322-01	CATASTRO	LUIS ÁLVAREZ	10
GEO328-01	MÉTODOS Y TÉCNICAS DE EVALUACIÓN AMBIENTAL	MARIA ELIANA PORTAL	7
GEO393-01	APLICACIONES CON IDRISI32 EN ANÁLISIS MEDIOAMBIENTALES Y RIESGOS NATURALES	RUDY ALLESCH V.	17
GEO405-01	INTRODUCCION AL MONTAÑISMO	HELVIO SOTO	10
GEO413-01	GEOGRAFÍA APLICADA	MANUEL FUENZALIDA	16
GEO479-01	ELEMENTOS DE GPS	MARCOS VERGARA	8

CARRERA HISTORIA, GEOGRAFIA Y CIENCIA SOCIALES

OBLIGATORIAS - Plan de Estudios DRA N°24/2009

Clave	Nombre Asignatura	Profesor	Inscritos
GEO137-01	GEOGRAFIA FISICA	VICTOR CONSTANZO	60
GEO237-01	GEOGRAFIA ECONOMICA	ANDONI ARENAS M.	43
GEO337-01	GEOGRAFIA URBANA Y RURAL	PATRICIO VARGAS	41
GEO437-01	GEOGRAFIA GENERAL DE CHILE	CLAUDIA BRUNO	42
GEO537-01	GEOGRAFIA REGIONAL DE VALPARAISO	ANDONI ARENAS M.	38
GEO548-02	TRABAJO DE TITULACION	LUIS ÁLVAREZ A.	2
GEO548-02	TRABAJO DE TITULACIÓN	CLAUDIA BRUNO L.	11
GEO548-04	TRABAJO DE TITULACIÓN	ARTURO LEÓN C.	3

PRESTACIONES DE SERVICIOS

PEDAGOGÍA BÁSICA

Clave	Nombre Asignatura	Profesor	Inscritos
GEO307-1	DIDACTICA DE LA GEOGRAFIA	LUIS VALENZUELA	35

ESCUELA DE ARQUITECTURA Y DISEÑO

TERCER TRIMESTRE 2010

CLAVE	NOMBRE ASIGNATURA	PROFESOR	Nº ALUMNOS
GEO 096-1 (PT)	GEOGRAFÍA DEL GRAN VALPARAÍSO	LUIS ÁLVAREZ	45

Total Alumnos Segundo Semestre 2010: 978

SALIDAS A TERRENO SEGUNDO SEMESTRE

Clave	Nombre Asignatura	Localidad
GEO 449-1	Manejo de Áreas Silvestres	Parque Nacional La Campana
GEO 448-1	Manejo de Cuencas Hidrográficas	IV Región
GEO 479-1	Elementos de GPS	IV Región
GEO 490-1	Taller Geográfico 2	Localidades Sur de Chile
GEO 405-1	Introducción al Montañismo	Parque Nacional La Campana
GEO 243-1	Aerofotointerpretación	Visita Santiago a IGM y SAF
GEO 444-1	Planificación Urbano-Regional	Limache y Olmué
GEO 144-1	Geomorfología 1	Cabildo, Alicahue, Chincolco
GEO 244-1	Hidrografía	Cabildo, Alicahue, Chincolco
CCL 304-1	Elementos de Topografía	Guayacán
GEO 490-1	Taller Geográfico 2	Localidades Sur de Chile
GEO 405-1	Introducción al Montañismo	Cerro Las Viscachas
GEO 446-1	Evaluación de Recursos Territoriales	Limache
GEO 256-1	Biogeografía	Litoral Norte Región de Valparaíso
GEO 237-1	Geografía Económica	Litoral Norte V Región, Cuesta Nogales y El Melón.

Resumen Docencia Segundo Semestre 2010:

Asignaturas Obligatorias Geografía	:	34
Asignaturas Optativas Geografía	:	10
Asignaturas Obligatorias Historia y Geografía	:	8
Asignaturas Estudios Generales	:	0
Prestaciones de Servicios	:	2
Salidas a Terreno	:	14

TITULADOS Y GRADUADOS 2010

LICENCIADO EN GEOGRAFÍA Y TÍTULO DE GEÓGRAFO

Rubén Eduardo Cecenque Troncoso
Rodrigo Fuentealba Landeros
Héctor Alfredo Hidalgo Sierra
Rodolfo Iván Quiroz Rojas
Cecilia Fernanda Ramírez Jeria
Vania Laysa Reyes Muñoz
Felipe Mauricio Salazar Pérez

PROFESOR DE HISTORIA Y GEOGRAFÍA

Julio Gabriel Bajo Calderón

TITULO DE GEÓGRAFO

Jonathan Alejandro Martínez González
Igor Sebastián Olivares Espinoza
Cesar Alonso Rojas Zamorano
María José Sabathier Durán
Elizabeth del Carmen Silva Ugalde

GRADO DE LICENCIADO EN GEOGRAFÍA

Pamela Alvarado Balfor
Karen Valeska Arancibia Borjes
Ana María Arce Hormazabal
Ivonne Loreto Aros Fuentes
Cristina Guisella Bonilla Araya
Paloma Marcela Bravo Córdoba
Erika Marlene Bussenius Trincado
Tamara Paulina Caucamán Castillo
Camila Fernanda Ferrada Silva
Cristian Andrés Fuenzalida Devia
José Antonio García Cristópulo
Claudio Andrés Gómez Cubillos
Rodrigo David Lazo González
Ana María Leiva Caballero
Kasandra Leiva Leiva
Daniela Evalyn Madrid Toro
María Catalina Molina Canales
Jorge Luis Mora Fernández
Pablo Andrés Olgúin Manzano
Fabiola Andrea Rodríguez Lillo
Kriss Dennis Ruz Morales
Daniela Andrea Smith Sáez
Ernesto Eugenio Torres Álvarez
Jorge Mauricio Vásquez Cancino
Jorge Ernesto Velarde Palma

Alejandra Liliana Vidal Bravo
Victor Hernán Vidal Romero

Mejor Titulado: Rodolfo Iván Quiroz Rojas

Premio Instituto de Geografía: Vania Laysa Reyes Muñoz

EXAMENES DE TITULO AÑO 2010

Alumno (a)	Profesor Guía	Título Tesis	Comisión	Fecha Examen
Felipe Steigler Fleming	Victor Constanzo Cerda	Las Áreas Marinas Protegidas, su Situación e Integración en los Instrumentos de Ordenamiento Territorial Costero como Aporte para el Desarrollo Sustentable.	- Gabriel Yany González (Decano) - Jorge Negrete Sepúlveda (Director) - Claudia Bruno Lagomarsino - Victor Constanzo Cerda - Sergio Erazo Lea	5 de enero
César Rojas Zamorano	Arturo León Caballero	La Plataforma Continental Extendida y sus Nuevas Perspectivas de Desarrollo. Distribución de los Sulfuros Masivos Volcanogénicos y sus Potencialidades Económicas: El Caso de las Islas de Pascua y Salas y Gómez	- Gabriel Yany González (Decano) - Arturo León Caballero (Jefe Docencia.) - Rodolfo Allesch Laude - Claudia Bruno Lagomarsino	8 de enero
Rodrigo Fuentealba Landeros	Luis Valenzuela Arellano	Disminución Demográfica y Deterioro Residencial en el Pericentro Urbano. Estudio de Caso: Comuna de Pedro Aguirre Cerda.	- Sergio Salinas M. (Secretario Facultad) - Rodolfo Allesch Laude - Claudia Bruno Lagomarsino - Luis Valenzuela Arellano	5 de marzo
Jonathan Martínez González	Luis Álvarez Aránguiz	Definición de Parámetros para la Adecuada Localización de Cicloruta Laboral en la Comuna de San Bernardo.	- Gabriel Yany G. (Decano Facultad) - Rodolfo Allesch Laude - Luis Álvarez Aránguiz (Director (S)) - Claudia Bruno Lagomarsino	4 de junio
Vania Reyes Muñoz	Luis Álvarez Aránguiz	Contribución a la Geografía de los Micro Espacios y el Lugar: Bitácora de las Mujeres del Domodungu.	- Gabriel Yany G. (Decano Facultad) - Rodolfo Allesch Laude - Luis Álvarez A. (Director (S)) - Rodrigo Figueroa Sterquel	18 de junio
Héctor Hidalgo Sierra	Sergio Erazo Lea	Riesgo Volcánico Asociado al Parque Nacional Villarrica: Alcances y Mitigaciones. Región de la Araucanía, Chile.	- Gabriel Yany G. (Decano Facultad) - Luis Álvarez A. (Director (S)) - Sergio Erazo Lea - Ma. Eliana Portal Montenegro	8 de octubre
Felipe Salazar Pérez Jorge Velarde Palma	Luis Álvarez Aránguiz	Evolución del Sistema Habitacional en la Comuna de Peñaflores y su Relación con la Segregación Residencial.	- Gabriel Yany G. (Decano Facultad) - Luis Álvarez A. (Director (S)) - Rodolfo Allesch Laude - Luis Valenzuela Arellano	8 de octubre
Francesca Fagandini Ruiz Antonio Villanueva Villa	Jorge Negrete Sepúlveda	Valoración Económica de los Bienes y Servicios Ambientales del Fundo El Carmen, Quilpué. Propuesta de Zonificación.	- Gabriel Yany G. (Decano Facultad) - Jorge Negrete Sepúlveda (Director) - Rodolfo Allesch Laude - Claudia Bruno Lagomarsino - Manuel Fuenzalida Díaz	20 de diciembre
Oscar Rodríguez Garrido	Jorge Negrete Sepúlveda	Propuesta de Desarrollo Turístico Comuna de Quellón. Provincia de Chiloé, Región de Los Lagos, Chile.	- Gabriel Yany G. (Decano Facultad) - Jorge Negrete Sepúlveda (Director) - Claudia Bruno Lagomarsino - Sergio Erazo Lea	29 de diciembre

RESUMEN AÑO ACADÉMICO 2010

Alumnos ingresados a la Carrera de Geógrafo	:	39
Alumnos de Primer Año que se retiraron	:	3
Alumnos ingresados por vía Caso Especial	:	0
Total alumnos de 1º a 5º año , 1º Semestre	:	171
Total alumnos de 1º a 5º año , 2º Semestre	:	162
Asignaturas Obligatorias Geógrafos	:	55
Asignaturas Obligatorias Historia y Geografía	:	16
Asignaturas Prestación de Servicios	:	4
Asignaturas Optativas Geógrafos	:	18
Asignaturas de Estudios Generales	:	1
Graduados	:	27
Titulados	:	14
Exámenes de Título	:	9
Salidas a Terreno	:	24



EQUIPAMIENTO.

Se adquirieron los siguientes equipos para el año 2010:

- 1 Memio USB
- 1 Memio Pad
- 1 Refrigerador Frigidaire FRT 155YEFS
- 1 Kardex 3 cajones
- 5 Sillón ejecutivo respaldo bajo
- 6 Cables de Seguridad Kensingtone
- 6 computadores all in one Viewsonic
- 1 soporte para proyector.
- 4 Notebooks HP
- 4 Mouse
- 2 Netbook Samsung
- 1 Memoria Kingstone 2 GB
- 2 cámaras Fujifilm 12 MP
- 2 Memorias SD 2 Gb Kingstone
- 2 Impresoras Laser color Samsung
- 1 Kit Prepago USB Claro BAM
- 1 Grabadora de Voz Digital Olympus

b) Biblioteca

A continuación se detalla la Bibliografía adquirida el año 2010

1. ALAIN JOYEUX (COORD.) 2004. TERMINALES ES-L-S: GEOGRAPHYIE, HACHETTE
2. R. BURNET Y D. PIERRE-ELIEN 2008. GEOGRAPHYIE LE'SPACE MONDIAL L-ES-S, BRÉAL
3. C. DÈCLE Y D. LAURENT 2008, GUIDE POUR ENSEIGNER, LES SCIENCES À L'ÉCOLE PRIMAIRE, BIOLOGIE – GEOLOGIE. RETZ.
4. S. YUNG, C. MIOT Y B. TISSERAD. 2007. GUIDE POUR ENSEIGNER, LA GEOGRAPHIE AU CYCLE 3. . RETZ.
5. G. CHATELET Y M. CORLEY Y OTROS, 2010. HISTOIRE GEOGRAPHIE ÉDUCATION CIVIQUE. NOUVEAU PROGRAMME. SERIE CAP. HACHETTE-TECHNIQUE
6. A. JOYEUX (COORD.) 2007, GEOGRAPHIE, 1ER ES-L-S. HACHETTE-EDUCATION
7. A. BOUVIER Y J-P OBIN 1998, LA FORMATION DES ENSEIGNANTS SUR LE TERRAIN. HACHETTE-EDUCATION
8. D. HUESKEN, E. GEAGNEPAIN (COORD..) 2010. 2DO DE GEOGRAPHIE. SOCIETES ETS DÉVELOPPEMENT DURABLE. NOUVEAU PROGRAMME. HACHETTE-EDUCATION
9. V. MERCIER-SENER 2004. L'EP SCOLAIRE: ENSEIGNER ET APPRENDRE. SERIE ENSEIGNEMENT ET APPRENTISSAGE EN EPS. VIGOT.
10. P. GIOLITTO, 1992, ENSEIGNER LA GEOGRAPHIE A L'ECOLE. HACHETTE-EDUCATION. PREFACIO PIERRE GEORGE.
11. K. REZARD, 2007. LO'ETUDE DE DOCUMENTS EN HISTOIRE-GEOGRAPPHIE AU BACCALAUREAT. ELLIPSES.
12. ROGER BRUNET. 1987. LA CARTE MODE D'EMPLOI. ED. FAYRD-RECLUS
13. H. LEFEBVRE, 2000. LA PRODUCTION DE L'ESPACE, ED ANTHROPOS.

14. EQUIPE MIT. 2002, TURISMES 1. LIEUX COMMUNS. MAPPEMONDE, ED. BERLIN.
15. M. STOCK, 2003, LE TURISME ACTEURS, LIEUX ET ENJEUX, ED. BERLIN.SUP, SERIE GEOGRAPHIE.
16. PH. VIOLIER 2008, TURISME ET DEVELOPPEMENT LOCAL, ED. BERLIN.SUP, SERIE TURISME.
17. PH. DUAHMEL Y R. KNAFU 2007, MONDES URBAINES DU TORISME, ED. BERLIN.SUP, SERIE. MAPPEMONDE,
18. J-P LOZATO-GIOTART, 2008, GEOGRAPHIE DU TURISME, DE L-ESPACE CONSOMME A L-ESPACE MAITRISE. 2 EDICION, PEARSON EDUCATION.
19. M. ARCHAMVAULT Y R. LHEMAFF Y J.R VANNY, 1980. DOCUMENT ET METHODE POUR LE COMMENTAIRE DE CARTES (GEOGRAPHIE ET GEOLOGIE). ED. ARMANT COLIN.
20. D. PUMAIN Y T. SAINT-JULIEN, 2010, ANALIZE SPATIALE, LES LOCALISATIONS. 2 ED. ARMANT COLIN.
21. N. BARON-YELLES, 2002. PREPAS GEOGRAPHIE. LE TURISME EN FRANCE. TERRITOIRES ET STRATEGIES. ED. ARMANT COLIN.
22. M. VEGUIN Y D. PUMAIN, 2010. LA REPRESENTATION DES DONNEES GEOGRAPHIQUES, STATISTIQUES ET GEOGRAPHIE. 3 ED. ARMANT COLIN
23. EQUIPE MIT, 2005, TURISME 2. MOUMENTS DE LIEUX , ED. BERLIN. MAPPEMONDE,
24. JP LAMIC, 2008, TURISME DURABLE: UTOPIES OU REALITES? COMMENT IDENTIFIER LES VOYAGEURS ET VOYAJEUR ECO-RESPONSABLE? ED. L-HAMMATTAM.
25. PH. CADENE, 1997, LE COMMENTAIRE DE CARTES ET DE DOCUMENTS GEOGRAPHIQUES, ED. BERLIN ATOUTS GEOGRAPHIE.
26. A. BATTISTONI-LEMIERE Y A. LE FUR Y A. MONJON (¿¿??) CARTES EN MAINS. METHODOLOGIE DE LA CARTOGRAPHIE. ELIPSES. LIBRO DAÑADO POR AGUA EN EL TRANSPORTE.
27. E. BLIN Y JP BORD, 1993, INICITATION GEO-GRAPHIQUE, OU COMMENT VISUALISER SON INFORMATION, ED. SEDES.
28. A. LE FUR 2007, PRATIQUES DE LA CARTOGRAPHIE, 2 ED. ARMAND COLIN.
29. J. TIFFOU, 2009. COMMENTER LA CARTE TOPOGRAPHIQUE. ARMAND COLIN.
30. M. BOURGOU Y JM MIOSSEC, 2010, LES LITTORAUX, ENJEUX ET DINAMIQUES. LICENCE GEOGRAPHIE, PUF.
31. C. FLURANT, 2009. NOROIS, N 213-209/4. "ENVIRONNEMENT AMENAGEMENT SOCIETE, PAYSAGE, APPROCHES QUALITATIVES ET CUANTITATIVES", REVUE GEOGRAPHIQUE DES UNIVERSITES DE L OUEST. PRESSES UNIVERSITAIRES DE RENNES,
32. J. DEFOSSE, 2004. PRINCIPES ET METHODES DU COMMENTAIRE DE CARTES AUX CONCOURS, 3ER ED. PUF.
33. D. MERCIER, 2010. LE COMMENTAIRE DE PAYSAGES EN GEOGRAPHIE PHYSIQUE. GEOGRAPHIE, ED. ARMAND COLIN.

34. B. MERENNE-SCHOUMAKER, 2002. ANALYSER LES TERRITOIRES, SAVOIR ET OUTILS.
ED. PUR DIDACT GEOGRAPHIE.
35. L ECOLE DES HAUTES ETUDES EN SCIENCES SOCIALES, 1992?, ETUDES RURALES,
"DE L AGRICOLE AU PAYSAGE.



EXTENSIÓN.

Investigadores franceses colaboran con un proyecto turístico impulsado por el Instituto de Geografía.

Enero 2010

Profesionales del Centro de Cooperación Internacional en Investigación Agronómica para el coordinadora de una iniciativa público-privada enfocada al fortalecimiento de atractivos naturales de la Región de Valparaíso, en el marco del proyecto "Nuevos Destinos y Productos de Turismo de Naturaleza y de Intereses Especiales", que cuenta con el financiamiento del programa InnovaChile de Corfo.

Recepción de nuevos estudiantes en la Carrera de Geografía.

Valparaíso 15 de Marzo de 2010

A contar de las 08:15 de la mañana se dió la Bienvenida a los nuevos alumnos de nuestra carrera, fueron recibidos por el Director del Instituto el Sr. Jorge Negrete Sepúlveda, quien dió a conocer en su charla los aspectos de seguridad relativos a las condiciones actuales de nuestras dependencias y los planes utilizados para afrontar cualquier evento, todo esto en el contexto de brindar tranquilidad a los alumnos, a sus familias. Así mismo, el director, expresó a los alumnos como estos eventos tienen directa relación con la disciplina geográfica.

Posteriormente se invitó a Profesores, Ayudantes e integrantes del centro de Estudiantes de Geografía a realizar un acercamiento de la disciplina geográfica a los nuevos alumnos, a manera de un foro en donde los expositores comentaron junto con los alumnos sus apreciaciones acerca de la Geografía.

Actividades de Terreno

Cerca del mediodía, comenzó la actividad de terreno que incluyó un primer recorrido en dirección al "Muelle Barón", los nuevos estudiantes fueron guiados por Profesores y ayudantes, quienes comenzaron a describir la ciudad y sus procesos desde el punto de vista geográfico a los alumnos.

Posteriormente, se dirigieron hacia la Casa Central de la Universidad para conocer sus dependencias, desde ahí comenzó la segunda parte y final del recorrido por Valparaíso, que incluyó el desplazamiento en trolebús hasta la Plaza Sotomayor y luego a pié por el Puerto, ascensor El Peral, Paseo Yugoslavo. El objetivo de este segundo terreno fue realizar una Recreación Geográfica de la Bahía de Valparaíso, de su proceso y contexto urbano.

Inauguración del Año Académico de la Carrera de Geografía.

Valparaíso 15 de Abril de 2010

A partir de las 11 de la mañana se desarrolló en las dependencias del Instituto la inauguración del Año Académico 2010, durante el acto se descubrieron las placas conmemorativas para los profesores que fueron fundadores, jefes de departamento y ex-directores del Instituto, así como una "in memoriam" para aquellos que alguna vez formaron parte de nuestra Unidad Académica.

El Director, cuyo discurso inaugural tuvo como eje central el turismo, presentó al destacado Profesor Invitado de origen francés el Dr. Didier Ramousse, Director del Master EGET, con especialidad en Turismo y Medio Ambiente, quién dictó una charla acerca del turismo sustentable y medio ambiente.

La actividad finalizó con la discusión y preguntas de los asistentes a la inauguración.

Agosto 2010

Como parte del trabajo de campo del proyecto Innova Corfo “Nuevos Destinos/Productos de Turismo de Naturaleza y de Intereses Especiales para la Región de Valparaíso”, el equipo de investigación del Instituto de Geografía PUCV, recorrió el sector “La Engorda” perteneciente a la Reserva Nacional Forestal Lago Peñuelas, para realizar un diagnóstico preliminar de los posibles atractivos turísticos presentes en el lugar.

Noviembre 2010

El Prof. M. Fuenzalida participó de reuniones de trabajo en el marco de Programa de Estudios Geográficos (PROEG), además participo como Profesor Extraordinario Visitante de la Universidad Nacional de Luján, en la asignatura Análisis Espacial: Técnicas cuantitativas aplicadas, correspondiente a la carrera de Especialización en Teledetección y Sistemas de Información Geográfica aplicados al Estudio del Medio Ambiente. También desarrollo la conferencia titulada “Desigualdades territoriales y equidad en el acceso espacial a la oferta pública de centros de atención primaria de salud”.

Presentan versión digital de Revista Geográfica de Valparaíso www.rgv.ucv.cl

Las ediciones número 41 y 42 de la Revista Geográfica de Valparaíso, fueron presentadas por su Director Jorge Negrete, en la Casa Central de la Pontificia Universidad Católica de Valparaíso.

Quínoa y Biodiversidad ¿Cuáles son los desafíos regionales?, es el título de la edición número 42 de la Revista Geográfica de Valparaíso, la cual fue presentada ante el plantel académico y estudiantil de la Pontificia Universidad Católica de Valparaíso, por su director Jorge Negrete y su editor general, Didier Bazile.

En la oportunidad estuvo presente el Vicerrector de Asuntos Docentes y Estudiantiles de la PUCV, Nelson Vásquez Lara, profesores y estudiantes de la Facultad de Recursos Naturales, quienes pudieron conocer los diferentes apartados de la versión digital número 41 y la edición papel número 42 de la Revista Geográfica de Valparaíso, la cual cumplió 42 años de existencia, como uno de los productos académicos más relevantes del Instituto de Geografía de la PUCV.

La publicación de las ediciones 41 y 42 obedecieron a la consolidación de artículos académicos, donde sus temáticas fueron diversas, como por ejemplo alcances de la biogeografía, las tendencias actuales de la geografía física y un acabado texto sobre autómatas celulares. Cabe señalar que la Revista Geográfica de Valparaíso está dirigida a la comunidad científica, la cual este año recibió aportes de especialistas de Argentina, Chile y España.

Al respecto, el Director del Instituto de Geografía y de la Revista Geográfica de Valparaíso, comentó que “este es un avance importante en términos de apropiarnos de las nuevas tecnologías de la información y comunicación para expresar de manera más sencilla y efectiva, las reflexiones y ocupaciones actuales del mundo geográfico, a partir de este lanzamiento de la edición digital de la Revista Geográfica de Valparaíso”. Más información en cl.ucv.rgv.www

Ceremonia de entrega de Títulos y Grados 2010

Lunes 29 de noviembre de 2010

En el Salón de Honor ubicado en la Casa Central de nuestra Universidad se desarrolló la Ceremonia de entrega de Títulos y Grados correspondientes al año 2010.

Esta actividad contó con la presencia del Rector, Señor Claudio Elórtegui Raffo, el Vice rector de Desarrollo Señor Arturo Chicano Jiménez, el Decano de la Facultad de Recursos Naturales Señor Gabriel Yany González, el Secretario de la Facultad Señor Sergio Salinas Marchant, el Profesor Emérito Rodolfo Alllesch Laude y el Director (s) del Instituto Señor Luís Álvarez Aránguiz.

En la ceremonia recibieron sus Títulos de Geógrafo y el Grado de Licenciado en Geografía, 23 alumnos en manos del Director Subrogante del Instituto Sr. Luis Álvarez Aránguiz.

El Geógrafo Sr. **Rodolfo Quiroz Rojas**, recibió de manos del Rector de nuestra Universidad el premio al Mejor Titulado de la Carrera.

La Geógrafa Srta. **Vania Reyes Muñoz**, fue galardonada con el Premio Instituto que distingue al estudiante que se ha destacado por su esfuerzo, dedicación y sacrificios personales en el transcurso de su carrera y posterior titulación.

Finalizando la ceremonia, intervinieron con un discurso el representante de los alumnos Sr. Rodolfo Quiroz Rojas y el Rector de nuestra Universidad Sr. Claudio Elórtegui Raffo.

1. CHARLAS Y CONFERENCIAS

Directora Regional de Planeamiento del Ministerio de Obras Públicas, Región de Valparaíso, dará inicio al Ciclo de Conferencias 2010

Valparaíso 5 de Mayo de 2010

La destacada Geógrafa Jocelyn Fernández Zenteno, quien actualmente es la Directora Regional de Planeamiento del MOP, iniciará el Ciclo de Conferencias 2010 del Instituto de Geografía, con una exposición acerca de "Reconstrucción, Vulnerabilidad, Ordenamiento Territorial y el Rol de la Geografía", ésta se realizará en dependencias de nuestro Instituto el día martes 11 de mayo a las 11:30 horas en la sala IBC 2-14.

Invitamos a toda nuestra comunidad de geógrafos, profesores y estudiantes interesados, a participar de esta actividad.

Junio 2010

Se realizó charla para los estudiantes de la carrera sobre "Los sistemas de información Geográfica en los Estudios sobre Justicia Ambiental", dictada por el Dr. Antonio Moreno Jiménez catedrático de Geografía Humana del Departamento de Geografía Universidad Autónoma de Madrid, España.

Diciembre 2010.

El Profesor Rodrigo Figueroa Sterquel dictó la Charla "Los instrumentos de planificación territorial puestos a prueba por el terremoto y tsunami de Chile Central, 2010" realizada en el Instituto de Altos Estudios de América Latina (IHEAL), París, Francia. Seminario para estudiantes de Master y Doctorado en Geografía y Temas Afines,

Profesor Luis Álvarez Aránguiz

PONENCIAS "Fórum de las Culturas". Valparaíso Oct.-Nov. 2010.

Arquitectos Siglo XXI: Ponencia "Geografía urbana de Valparaíso". Salón de Honor, Municipalidad de Valparaíso 8, 9 y 10 de Noviembre.

Forum Placilla de Peñuelas.

"Demografía, Topografía e ingreso per cápita del Área metropolitana de Valparaíso hoy, ¿qué somos, cuántos somos y dónde?. Lugar salón Inmobiliaria Curauma, sector Laguna Tranque La Luz, Delegación Placilla, 1 de diciembre.

Proyectos "Renovación para el almendral" Lugar Sector tornamesa Sector Barón.

Profesora Dahyann Araya Muñoz

Cambio Climático/Costa Chilena - (CCCC)

1000 Científicos, 1000 Aulas CONICYT
COLEGIO ADVENTISTA ANEXO
Quilpué
8/08/2010

Cambio Climático/Costa Chilena - (CCCC)

1000 Científicos, 1000 Aulas CONICYT
COLEGIO MARIA REINA
Viña del Mar
15/08/2010

Profesor Sergio Erazo Lea

“Climatología de Chile “Seminario Mapas de Corrosividad Atmosférica de materiales metálicos”.

Seminario organizado por el Instituto de Química de la PUCV en el marco del Proyecto INNOVA - CORFO 09CN14-587, Valparaíso, 24-26 mayo 2010.

Profesor Manuel Fuenzalida Díaz

“Desigualdades territoriales y equidad en el acceso espacial a la oferta pública de centros de atención primaria de salud”. Departamento de Ciencias Sociales, Universidad Nacional de Luján. Noviembre 2010

“27 F: Una oportunidad para la Geografía Social en una sociedad espacialmente desigual”. Explora CONICYT, 1000 Científicos 1000 Aulas. Octubre 2010

“Análisis de desigualdades en la accesibilidad territorial a la oferta hospitalaria del sistema público de salud en Chile y elaboración de propuestas de localización óptima”. Departamento de Geografía, Universidad Autónoma de Madrid. Marzo 2010

2. CURSOS CAPACITACION

Con una alta convocatoria se desarrolló el curso “Diagnóstico y Toma de Decisiones para la Planificación y Desarrollo Territorial: Métodos basados en Sistemas de Información Geográfica”

Valparaíso 23 de Junio de 2010

En el marco de las actividades comprometidas dentro del proyecto “Métodos de apoyo a las decisiones, basados en geotecnologías, para la planificación y el desarrollo territorial sostenible: Aplicaciones en Argentina, Chile y España”, financiado parcialmente por fondos de la 6ª Convocatoria de Proyectos de Cooperación Interuniversitaria UAM-Santander con América Latina, destacados académicos de España, Argentina y Chile dictaron en las dependencias de nuestro Instituto el curso a especialistas de todo Chile.

El objetivo de este curso fue el de actualizar los conocimientos teóricos, metodológicos y técnicos en el área de los Sistemas de Información Geográfica, aplicados al análisis y desarrollo territorial sostenible (DTS), de modo tal que el alumno por un lado, logre adquirir práctica a través de la resolución de ejercicios y por otro, pueda realizar diagnósticos y formular decisiones de cara a proponer alternativas de actuación acordes al DTS.

DIPLOMADO EN DOCENCIA UNIVERSITARIA, primera generación, impartido por la Pontificia Universidad Católica de Valparaíso.

Inicio Abril 2010 finalización Septiembre 2010, clases presenciales días lunes desde las 15.00 hrs. a las 19.30 hrs.

Participación de los Profesores Srta. Dahyann Araya Muñoz y Sr. Marcos Vergara Torres

CURSO INTENSIVO DE INGLES, Instituto Chileno Norteamericano de Cultura.
Inicio Marzo 2010 finalización Enero 2011, clases presenciales de lunes a viernes desde las 19.30 hrs. a las 10.00hrs.
Participación Profesora Dahyann Araya Muñoz.

3. SEMINARIOS ORGANIZADOS POR INSTITUTO DE GEOGRAFIA

Septiembre 2010

Proyecto Innova-Corfo N°08CTU01-08

Los municipios de Valparaíso, Viña del Mar, Casablanca, Quilpué, Villa Alemana, Limache, Olmué, La Calera, Hijuelas, Quillota y La Cruz, conocieron la propuesta de destinos y rutas turísticas naturales e intereses especiales para la región, elaborada por el Instituto de Geografía. El proyecto pretende dinamizar los territorios de la Cordillera de la Costa y a su vez generar condiciones necesarias para incentivar la inversión privada y por consiguiente la creación de nuevos empleos.

Durante la realización del seminario-taller “Validación de Nuevos Destinos y Productos de Turismo de Naturaleza y de Intereses Especiales” los municipios estuvieron representados por sus equipos técnicos.

Entre los asistentes, estuvo el presidente de la Asociación de Municipalidades de la Región de Valparaíso, Mauricio Viñambres, junto a los directores regionales de CORFO (s) Héctor Leiva, y de Sernatur, Katrina Sanguinetti, la presidenta de la Federación MIPYME, Carmen Greco y la presidenta de la Cámara de Comercio de Olmué, Beatriz Zahr.

4. DIA ABIERTO Y EXPO ADMISIÓN 2010

El día 10 de septiembre entre las 09:00 y las 14:00 hrs., se llevó a cabo la Expo Admisión de nuestra Universidad.

Este año, a diferencia de los anteriores, la actividad se desarrolló en el patio de la Escuela de Ciencias del Mar.

Este año, contamos nuevamente con la valiosa cooperación de ex alumnos María José Sabathier D. y Jorge Fernández U., quienes desinteresadamente la promocionaron.

Además de la participación como expositora la Srta. Dahyann Araya Muñoz, Profesora Asistente de nuestro Instituto.



5. SEMANA DE LA CARRERA

Lunes 08 - EDUCACIÓN Y FORMACIÓN PROFESIONAL

14:30 hrs. Clase Magistral, Prof. Andoni Arenas. La Geografía y su contexto en la educación primaria y secundaria.

15:00 - 17:00 hrs. Mesa de Discusión: El Geógrafo y su desempeño en el mundo laboral. Percepciones de estudiantes egresados de la PUCV.

15:10 - 15:30 hrs. Temática Epistemología --> Rodolfo Quiroz.

15:40 - 16:00 hrs. Temática Sistemas de Información Geográfica --> Felipe Salazar.

16:10 - 16:30 hrs. Temática Gestión Ambiental --> Pamela Hidalgo.

16:40 - 17:00 hrs. Temática Ordenamiento Territorial --> Pablo Mansilla

17:00 - 17:30 hrs. Coffee Break

17:30 - Discusión Temáticas.

Martes 09 - JORNADA DEPORTIVA. CAMPEONATO MASCULINO* BABY FUTBOL - COPA CLAUDINO CONCHA

A partir de las 14.00 hrs.

Lugar: Complejo Deportivo Marcelo Salas. Sporting Club, Viña del Mar.

Miércoles 10 - CULTURA Y EXTENSIÓN - CICLO DE DOCUMENTALES

A partir de las 14.00 hrs.

Lugar: CAFETA IBC.

Se elegirán de 2 a 3 documentales mediante encuesta por lo cual, se hace indispensable que el estudiantado elija libremente por el documental que opte.

- Río Arriba
- La Ciudad de los Fotógrafos
- Los Sin Tierra, por los caminos de América
- Crude
- Antártica Challenger
- La Doctrina del Shock
- La Noche de los Lápices
- Opus Dei, una cruzada silenciosa
- The Future of Food
- Corazón de Fábrica

La fecha máximo de plazo de votación será el lunes 08.

Jueves 11 - PASEO CASA DE CAMPO LOS CANTAROS, OLMUE.

6. ASISTENCIA A CONGRESOS Y SEMINARIOS

Octubre 2010

Académicos del Instituto de Geografía participaron en XXXI Congreso Nacional de Geografía

Con una gran representación de académicos del Instituto de Geografía, la Pontificia Universidad Católica de Valparaíso participó activamente de la realización de los Congresos Nacional e Internacional de la especialidad, organizado por la Sociedad Chilena de Ciencias Geográficas en conjunto con el Instituto de Geociencias, de la Facultad de Ciencias de la Universidad Austral de Chile, que se realizó entre los días martes 19 y viernes 22 de Octubre de 2010 en Valdivia, Región de Los Ríos.

Ponencias

1. "Orientaciones Didácticas para la Innovación de la Docencia en la Enseñanza de la Geografía de Carreras de Pregrado de la PUCV" es el título de la ponencia a cargo del profesor **Andoni Arenas**, junto a la colaboración de Claudia Bruno (Instituto de Geografía), Verónica Leiva y Valentina Hass (Escuela de Pedagogía).
2. "Red Conceptual de la Geografía Escolar. ¿De qué Geografía estamos hablando?" es el trabajo de los investigadores **Rodrigo Figueroa y Andoni Arenas**.
3. "Evaluación de eficiencia – equidad en la barrera de accesibilidad física a los centros de atención primaria de salud. Estudio de caso del área metropolitana de Valparaíso", es la investigación del docente **Manuel Fuenzalida**.
4. "Práctica profesional en la carrera de geografía PUCV". **Luis Valenzuela Arellano, Sandra Cárcamo Díaz**.
5. "Organizaciones campesinas entre apoyo técnico, redes sociales y poder político: el caso de la quínoa en Chile". **Didier Bazile y otros**.
6. "Exclusión y vivienda social: conflictos de interés en el desarrollo urbano del sector Curauma, comuna de Valparaíso". **Manuel Fuenzalida. Pablo Mansilla Quiñones**.
7. "La red de estaciones meteorológicas del valle de Casablanca (Región de Valparaíso) y su importancia para el desarrollo vitivinícola del área". **Sergio Erazo Lea y otros**.
8. "Infra-paisajes. Infraestructuras y territorios contemporáneos". **Luis Álvarez Aránguiz, Marcela Soto Caro**.
9. "Los Nublados Costeros y su impacto en el Turismo estival de la Región de Valparaíso". **Sergio Erazo Lea**

Actividades del Congreso

Durante el desarrollo del Congreso se presentaron las ponencias de los participantes, a su vez se realizaron conferencias plenarias y mesas redondas que estuvieron centradas en la temática del evento, junto a sesiones de trabajo de terreno. De igual forma se realizaron actividades sociales las cuales tuvieron por objetivo aplicar los conocimientos específicos del área de la Geografía al servicio de la comunidad. Cabe señalar que la realización de los Congresos Nacional e Internacional de Geografía 2010 son las instancias de mayor relevancia para el encuentro y discusión de las problemáticas y nuevas tendencias de la especialidad por parte de docentes, profesionales y expertos de esta disciplina.

Noviembre 2010

Los Profesores Jorge Negrete y Rodrigo Figueroa, viajaron a Paris-Francia para participar como expositores y como integrantes de Mesas Redondas en el Coloquio COOPINTOUR Colloque Internationale pour un tourisme responsable et une valorisation touristique des territorios en la Université de Versailles/Saint-quentin-en-Yvelines (UVSQ).

Los profesores Jorge Negrete y Rodrigo Figueroa dictaron clases magistrales en el IV Congreso de Investigadores en Turismo realizado en Santiago en la Universidad Andrés Bello.

Con la participación de los profesores Jorge Negrete y Rodrigo Figueroa en representación del Instituto de Geografía de la Pontificia Universidad Católica de Valparaíso, se desarrolló el IV Congreso de Investigadores en Turismo de Chile (SOCIETUR) bajo el título “La Contribución del Turismo al Desarrollo Sustentable”, el cual se realizó en el Campus Casona de Las Condes de la Universidad Andrés Bello.

En la oportunidad los académicos del Instituto de Geografía participaron con dos ponencias referidas a los casos de Juan Fernández y la Reserva Mundial de la Biosfera - La Campana - Peñuelas, donde se abordaron estos temas de manera integral, exponiendo los criterios de análisis, evaluación e impacto que ha significado para estas localidades la ejecución de proyectos de turismo liderados por el Instituto de Geografía PUCV con enfoque en desarrollo sustentable.

Los principales planteamientos de los académicos Jorge Negrete y Rodrigo Figueroa fueron los siguientes:

Desarrollo turístico sustentable con enfoque en seguridad humana, cambio climático y eficiencia energética

En este aspecto se abordaron temas como la presencia cierta de los riesgos naturales en el territorio; la preservación, conservación y desarrollo del ambiente natural; así como también respecto a la relevancia de preservar el patrimonio natural y cultural; la legislación de los paisajes; los conflictos de intereses que afectan el turismo nacional; la evaluación y control para facilitar la sustentabilidad del desarrollo; la modernización de la administración territorial, para lo cual es fundamental una planificación conjunta de los territorios por parte del mundo público con apoyo del mundo privado; y en consecuencia la generación de nuevos instrumentos de evaluación, control y fiscalización.

Mayor y mejor inversión en conocimiento

En este sentido los docentes plantearon la necesidad de contar con una mayor y permanente inversión en conocimiento para reconocer los diversos factores que inciden en el desarrollo del turismo en el país. Con esto se podrá tomar decisiones más inteligentes en términos de potenciar nuestros territorios, lo que facilitará la generación de nuevos y mejores empleos para las personas, asociadas a sus propias localidades y comunidades. Invertir en conocimiento, es potenciar la difusión y comunicación de las características geográficas de nuestras localidades, provincias y regiones, además de financiar constantes estudios de mercado que permitan conocer los factores dinámicos que inciden en los cambios de destinos turísticos.

Otro de los planteamientos importantes para los académicos de la PUCV fue advertir la necesidad de contar con mayores niveles de seguridad tanto para los turistas como para los emprendedores y a su vez seguir aumentando los recursos para la innovación, asociados a la eficiencia energética. De igual forma es conveniente renovar los procesos educativos que permita a la población adquirir competencias y habilidades de la historia y geografía de sus territorios, lo cual radicará emprender con pertinencia identitaria iniciativas ligadas al turismo de naturaleza e intereses especiales.

Asociatividad: La unión hace la fuerza

Finalmente, Negrete y Figueroa argumentaron que los congresos, foros y simposios de turismo son importantes hitos de comunicación, reflexión, dialogo y debate, que permiten como asociación de investigadores sumar esfuerzos e incidir con inteligencia en la toma de decisiones tanto del sector público como privado, así como también promover en las nuevas generaciones de profesionales ligados a este rubro, una mayor comprensión de los nuevos desafíos, de manera tal de adquirir las herramientas teóricas y conceptuales para su aplicación en proyectos de turismo y desarrollo sustentable.

Académicos del Instituto de Geografía participaron en Congreso Internacional

Con una serie de ponencias, los profesores del Instituto de Geografía participarán del XXXI Congreso Nacional y el XVI Internacional de Geografía Chile 2010: "Geografía del Bicentenario", a realizado entre el 19 y el 22 de octubre en la Universidad Austral de Chile, de la ciudad de Valdivia.

Con una gran representación de académicos del Instituto de Geografía, la Pontificia Universidad Católica de Valparaíso participó activamente de la realización de los Congresos Nacional e Internacional de la especialidad, organizado por la Sociedad Chilena de Ciencias Geográficas en conjunto con el Instituto de Geociencias, de la Facultad de Ciencias de la Universidad Austral de Chile, que se realizó entre los días martes 19 y viernes 22 de Octubre de 2010 en Valdivia, Región de Los Ríos.

Chile 2010: Geografía del Bicentenario

En el año en que Chile, junto a otros países de Iberoamérica, conmemora los 200 años del inicio del proceso de independencia nacional, la Sociedad Chilena de Ciencias Geográficas, en conjunto con la Universidad Austral de Chile, convocaron a la comunidad de geógrafos y profesionales afines de Chile y del extranjero, a reflexionar respecto a la evolución que han presentado sus territorios a lo largo de este periodo. Sus patrones de poblamiento, la concentración o dispersión de población y actividades, los cambios en los procesos productivos y las relaciones entre la sociedad y la naturaleza, han ido variando conforme con el proceso de desarrollo y crecimiento.

Nuevas preocupaciones van dejando de lado lo que en algún momento se consideró central para comprender la complejidad de los territorios. También nuevas propuestas teórico – metodológicas, así como nuevas tecnologías, han permitido enriquecer los aportes que desde este ámbito del conocimiento se hacen a la sociedad. En este contexto es que se intercambiaron puntos de vista y resultados de investigaciones, con el propósito de mirar desde la geografía, lo que estos 200 años han significado para nuestros territorios.

Participación en Cursos/Seminarios/Conferencias/Charlas Prof. Manuel Fuenzalida Díaz.

Cursos:

"Análisis Espacial: Técnicas cuantitativas aplicadas". Carrera de Especialización en Teledetección y Sistemas de Información Geográfica aplicados al Estudio del Medio Ambiente, Universidad Nacional de Luján, Argentina. Noviembre 2010.

"Diagnóstico y Toma de Decisiones para la Planificación y Desarrollo Territorial: Métodos basados en Sistemas de Información Geográfica". Instituto de Geografía, Pontificia Universidad Católica de Valparaíso, Chile. Julio 2010.

Conferencias:

"Diseño con SIG de la localización óptima de centros de atención primaria de salud, discriminando según estatus socioeconómico". XIV Congreso Nacional de Tecnologías de la Información Geográfica, Sevilla, España. Septiembre 2010.

"Métodos basados en SIG para el diagnóstico de desigualdades socio-espaciales en el desarrollo y formulación de decisiones correctoras". Departamento de Geografía, Universidad Autónoma de Madrid, España. Marzo 2010.



INVESTIGACIÓN

PROYECTOS EN EL AÑO 2010

Proyecto INNOVA N°09CN/4-5879 “**CONSTRUCCIÓN DE MAPAS DE CORROSIVIDAD ATMOSFÉRICA**”. Instituto de Química PUCV
Prof. Investigador Sr. Sergio Erazo Lea

Proyecto Internacional ECOS-CONICYT “**OBSERVATION ET MODELISATION SPATIALE DU CLIMAT DES TERROIRS VITICOLES DANS EM CONTEXTE DE CHANGEMET CLIMATIQUE**”. Universidad de Rennes, Francia
Prof. Investigador Sr. Sergio Erazo Lea – Víctor Constanzo Cerda

Proyecto INNOVA Chile de CORFO Bienes Públicos para la Innovación del Turismo 08CTU01-08 “**La Cordillera de la Costa (Parque Nacional La Campana), Cuenca Interiores (Casablanca y Quilpué) y Valle del Aconcagua (Valle de Quillota). Nuevos Destinos/Productos de Turismo de Naturaleza y de Intereses Especiales para la Región de Valparaíso, Chile**”

Profesor Manuel Fuenzalida Díaz

Proyecto Internacional “**Métodos de apoyo a las decisiones, basados en geotecnologías, para la planificación y el desarrollo territorial sostenible: Aplicaciones en Argentina, Chile y España**”.

Mandante: 6ª Convocatoria de Proyectos de Cooperación Interuniversitaria UAM-Santander con América Latina.

Universidades participantes: Universidad Autónoma de Madrid (España), Universidad de Luján (Argentina), Pontificia Universidad Católica de Valparaíso (Chile).

Prof. Investigador del grupo de Chile: Dr. Manuel Fuenzalida Díaz

Proyecto 04-2010 al 01-2011 “**Seguimiento de desigualdades intra-regionales en el nivel de desarrollo económico y social, por medio de indicadores y Sistema de Información Geográfica**”

Investigador Principal Prof. Manuel Fuenzalida Díaz proyecto. Instituto de Geografía. PUCV.

Financiado por: Vicerrectoría de Investigación y Estudios Avanzados.

Proyecto 05-2010 al 01-2011 “**Renovación del Currículo de Licenciatura en Geografía: Implementación del currículo en base a competencias**”.

Co-Investigador Prof. Manuel Fuenzalida Díaz. Instituto de Geografía. PUCV.

Financiado por: Dirección de Desarrollo Curricular y Formativo.

Prof. Andoni Arenas Martija

Coordinador proyecto DDCYF 2010 “Orientaciones Didácticas para la Innovación de la Docencia en la Enseñanza de la Geografía de Carreras de Pregrado de la PUCV”, junto a la colaboración de Claudia Bruno (Instituto de Geografía), Verónica Leiva y Valentina Hass (Escuela de Pedagogía).

Co-investigador Proyecto “Análisis de las necesidades de asesoramiento y apoyo para el desarrollo institucional de las escuelas de Educación Básica. Bases para su Fortalecimiento”. Agencia de Cooperación Española - PUCV. 2010-2011.

Profesor Luis Álvarez Aránquiz

Proyecto Urbal III. Plan de modificación Planificación urbana Comunal sector “Fundo Las Siete Hermanas”. Planificación Participativa, cohesión social y territorial. Ilustre municipalidad de Viña del Mar / Región Toscana Italia. Convenio Universidad Católica de Valparaíso.

Profesora Dahyann Araya Muñoz

“A Low Cost Alternative for Residential Energy Saving In Chile through Unglazed Solar Roof Collector”

INSTITUCIONES PARTICIPANTES.

Pontificia Universidad Católica de Valparaíso, Chile.
Universidad Técnica Federico Santa María, Valparaíso, Chile.
Politécnico di Torino, DISMIC, Italia.

INVESTIGADORES PRINCIPALES.

Danilo Carvajal A., Politécnico di Torino, DISMIC, (Italia, DISMIC)
Dayhann Araya M., Facultad of Natural Recursos, Pontificia Universidad Católica de Valparaíso, Chile.

CO-INVESTIGADORES.

Andrés Olivares L
Jefe del Laboratorio de Evaluación Solar
Universidad Técnica Federico Santa María (Valparaíso, Chile)
Marzo 2010-Junio 2011

▪ **ESTADÍAS DE INVESTIGACIÓN PROF. MANUEL FUENZALIDA DÍAZ**

Departamento de Ciencias Sociales, Universidad Nacional de Luján, Argentina. 10 días.
Proyecto: Métodos de apoyo a las decisiones, basados en geotecnologías, para la planificación y el desarrollo territorial sostenible: Aplicaciones en Argentina, Chile y España. Noviembre 2010

Departamento de Geografía, Universidad Autónoma de Madrid, España. 14 días. Proyecto: Métodos de apoyo a las decisiones, basados en geotecnologías, para la planificación y el desarrollo territorial sostenible: Aplicaciones en Argentina, Chile y España. Marzo 2010.

▪ **PUBLICACIONES**

Artículos en revistas indexadas ISI y SCIELO

FUENZALIDA DÍAZ, M. y MORENO JIMÉNEZ, A. (2010): “Propuesta metodológica para establecer el patrón territorial del status socio-económico de la población, basada en pequeñas unidades espaciales estándar. Aplicación a la región de Valparaíso (Chile)”, *Argos*, N° 52, Vol. 27, pp. 98-125. ISSN 0254-1637. (ISI)

MANSILLA QUIÑONES, P. y FUENZALIDA DÍAZ, M. (2010): “Procesos de desarrollo urbano-regional y exclusión territorial: Nuevas formas de urbanización en el Área Metropolitana de Valparaíso, estudio de caso ciudad de Curauma”, *Revista INVI*, n° 69, Vol. 25, pp: 103-123. ISSN 0718-8358. (SCIELO)

Artículos en revistas de corriente principal

FUENZALIDA DÍAZ, M. (2010): “Análisis de desigualdades territoriales en la oferta de equipamientos públicos: el caso de los hospitales en la red asistencial del sistema público de salud en Chile”, *Geografía y Sistemas de Información Geográfica (GeoSIG)*, Año 2, N° 2, Sección I pp. 111-125. ISSN 1852-8031. www.gesig-proeg.com.ar

Capítulos de libros

FUENZALIDA DÍAZ, M. y MORENO JIMÉNEZ, A. (2010): “Diseño con SIG de la localización óptima de centros de atención primaria de salud, discriminando según estatus socioeconómico”. En OJEDA, J., PITA, M.F. y VALLEJO, I. (Eds): *Tecnologías de la Información Geográfica: La Información Geográfica al servicio de los ciudadanos*. Sevilla, Secretariado de Publicaciones de la Universidad de Sevilla, pp. 453-465. ISBN: 978-84-472-1294-1.

REVISTA DESPERTANDO LATITUDES Nº2/2010

Es una Revista Geográfica que nace desde una iniciativa estudiantil, sensibilizada y acogida por docentes del Instituto de Geografía de la Pontificia Universidad Católica de Valparaíso, quienes conjuntamente, creen en la necesidad de consolidar espacios donde los conocimientos y experiencias profesionales, académicas o estudiantiles, puedan gozar de un diálogo fructífero, de un sano afán crítico y de una deseada difusión del rol social de nuestra disciplina.

La revista consta de dos formatos: Un espacio Web (<http://www.despertandolatitudes.cl/>) y una Edición impresa. Esta última tiene por objeto ser un punto de partida para la retroalimentación de las redes del conocimiento a través de un sistema de canje inter-escalar: local, nacional, internacional y su periodicidad será semestral. Creemos que el hecho de hacer palpable (impresión) el trabajo, nos permite condicionar un mayor compromiso desde el estudiantado y de quienes se interesan por los temas territoriales hacia un futuro que enfrente las diversas realidades sociales, sus problemas y sus contradicciones, en un mundo que busca el constante avance económico, pero que, paralelamente, nos ofrece realidades opuestas e incongruentes en donde la relación hombre y espacio ha sido superada por la mercancía.

Finalmente cabe señalar que Despertando Latitudes es el resultado del patrimonio organizacional que por años ha destacado al estudiantado del Instituto de Geografía de la Pontificia Universidad Católica de Valparaíso, siendo promotores activos de la reflexión y organización en torno a los quehaceres geográficos. Nuestro objetivo es seguir despertando ideas para un mejor quehacer organizativo de nuestro futuro, tanto estudiantil como profesional. Gran parte de los resultados de nuestro proyecto dependen de la acogida de la comunidad geográfica, tanto nacional como internacional, es por esto que los invitamos a ser parte de esta empresa prosaica. Para nosotros es un orgullo llevar a cabo esta tarea, y dicho así seguir despertando latitudes, sueños y esperanzas.

Alumnos Instituto de Geografía:

Director de Publicación	:	Carlos Pallacán M.
Editor General	:	Rodolfo Quiroz R.
Consejo Editorial	:	Carlos Pallacán, Camilo Veas, Rodolfo Quiroz, Salvador Ayala
Gestión y Extensión	:	Patricio González, Felipe Zúñiga, Catalina Olivares
Página Web	:	Salvador Ayala P.

Artículos:

La Enseñanza de la Geografía, Revisión de los contextos epistemológicos y pedagógicos contemporáneos.

Eduardo Corsi

El Rol de las Veranadas en el Territorio Pewenche de Alto BíoBío. Sector Lonquimay, IX Región.

Viviana Huiliñir

Ensayos

El espacio geográfico y su importancia en la comprensión de fenómenos sociales.

Marcelo Lorca

Las técnicas en el proceso espacio-temporal. Una aproximación dialéctica.

Salvador Puz y Alejandra Vidal

¿Derecho a la ciudad o ciudad a la derecha?

Gonzalo Yurkievich

De Geografía Médica a Geografía de la Salud

Javiera Duke

Bitácoras

Geografías Marinenses


Rodolfo Quiroz

Realidades vislumbradas en Los Andes Oriental

Carlos Pallacán M.

Recorriendo los carnavales andinos de Oruro y La Paz

Natalia Ortiz, Patricio Pérez y Pablo Mansilla



Entrevistas

“A organizar la Asociación Nacional de Estudiantes de Geografía (ANEG)”. Entrevista a Rubén de la Hera.

Camilo Veas

“La teoría siempre ha existido, solo que hay una teoría dominante”. Entrevista a Marcelo Garrido.

Rodolfo Quiroz

Reseña de Libro

El paisaje en la cultura contemporánea. Ed. Joan Nogué

REVISTA N° 42 - AÑO 2009 NÚMERO ESPECIAL

Comité Editorial

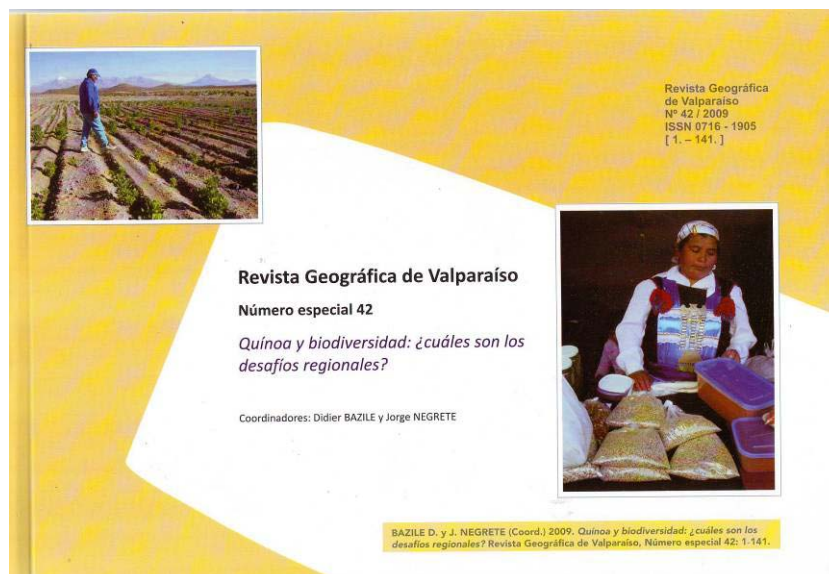
Jorge Negrete Sepúlveda (Director Instituto de Geografía)

Editor Internacional	:	Didier Bazilé (Investigador CIRAD)
Editor Nacional	:	Manuel Fuenzalida Díaz (Profesor PUCV)
Comité Editorial	:	Rudy Allesch Villalobos Luis Álvarez Aránguiz Rodrigo Figueroa Sterquel María Eliana Portal Montenegro

ARTICULOS

- Quínoa y biodiversidad: ¿cuáles son los desafíos regionales?
- INTRODUCCIÓN: IMAS Y MAS ALLÁ, LA LOCA GEOGRAFÍA DE LA QUÍNOA EN CHILE
- TERRITORIOS Y BIODIVERSIDAD.
- VIAJES DE LA QUINOA EN CHILE
- DIVERSIDAD GENETICA Y RECURSOS GENETICOS PARA EL MEJORAMIENTO DE LA QUINOA (Chenopodium quinoa Willd)
- CUARENTA AÑOS DE MEJORAMIENTO DE QUÍNOA (Chenopodium quinoa Willd.) EN LA ARAUCANÍA: ORIGEN DE “LA REGALONA-B”

- LAS “VARIETADES” AYMARAS DEL ALTIPLANO CHILENO Y EL USO DE LA SELECCIÓN GENÉTICA PARA GENERAR NUEVAS VARIETADES
 - LA QUÍNOA COMO PARTE DE LOS SISTEMAS AGRÍCOLAS EN CHILE: 3 REGIONES Y 3 SISTEMAS
 - EXPERIENCIA DE CONSERVACIÓN DE LA BIODIVERSIDAD A TRAVÉS DE LA RECUPERACIÓN DEL MODELO LOCAL DE PRODUCCIÓN DE LA KINWA MAPUCHE (*Chenopodium quinoa Willd*)
 - CULTURA CAMPESINA EN CHILE CENTRAL SOBRE LA PRODUCCIÓN Y CONSUMO DE *Chenopodium quinoa Willd.* : EL CASO DE LA COMUNA DE PAREDONES PROVINCIA CARDENAL CARO REGIÓN DE O’HIGGINS
 - EL FUTURO DE LA QUÍNOA EN LA REGIÓN ÁRIDA DE COQUIMBO: LECCIONES Y ESCENARIOS A PARTIR DE UNA INVESTIGACIÓN SOBRE SU BIODIVERSIDAD EN CHILE PARA LA ACCIÓN CON AGRICULTORES LOCALES
- LA HISTORIA A DOS VOCES DE LAS COOPERATIVAS DE QUINUA EN LA REGIÓN DE TARAPACÁ: ESTRATEGIAS Y DESAFÍOS
- EL FUTURO DE LA QUINUA EN CHILE: DIVERSAS LÓGICAS Y ESCENARIOS DE EVOLUCIÓN Y SUS CONSECUENCIAS SOBRE LA BIODIVERSIDAD Y LA DINÁMICA DE LOS TERRITORIOS





**MOVIMIENTO FINANCIERO POR EL EJERCICIO COMPRENDIDO ENTRE EL
1 DE ENERO AL 31 DE DICIEMBRE DE 2010**

CENTRO COSTO	NOMBRE CUENTA	RESPONSABLE	INGRESOS DE OPERACIÓN			TOTAL INGRESOS	TOTAL EGRESOS	SALDO DISPONIBLE
			APERTURA	AUTORIZADO	INGRESOS			
	Fondos Presupuestarios	—————→	10.869.594	27.850.000	15.004.870	58.098.463	41.064.079	17.034.384
224.521	Gastos Operación Escuela	Director	1.270.447	6.600.000	93.360	7.963.807	5.709.853	2.253.954
224.522	Gto. Op. Lab. Computación	Director	2.750.000	2.750.000	0	5.500.000	1.528.838	3.971.162
224.566	Gestión Académica	Director	1.535.081	8.000.000	2.970.108	12.505.189	9.790.994	2.714.195
224.567	Material de Docencia	Director	1.197.527	2.000.000	0	3.197.527	1.416.320	1.781.207
224.613	Equipamiento Académico	Director	4.061.478	4.500.000	3.248.336	11.809.814	7.678.888	4.130.926
224.664	Biblioteca Académica	Director	55.061	4.000.000	7.356.066	11.411.127	11.012.448	398.679
224.691	Ingresos Egresos Geografía	Director	4.373.999	0	1.337.000	5.710.999	3.926.738	1.784.261
	Fondos de Fuentes Operación		10.869.594	27.850.000	15.004.870	58.098.463	41.064.079	17.034.384
	Fondos de Fuentes Externas	—————→	32.687.466	2.000.000	126.453.060	161.140.526	116.081.712	45.058.814

2.- Proyectos Investigación

CENTRO COSTO	NOMBRE CUENTA	RESPONSABLE	INGRESOS DE OPERACIÓN			TOTAL INGRESOS	TOTAL EGRESOS	SALDO DISPONIBLE
			APERTURA	AUTORIZADO	INGRESOS			
037,991	Innova Productos Turísticos	Director	0	0	91.998.771	91.998.771	81.740.069	10.258.702
224.696	Proyecto CEAZA	Director	905.000	0	5.266.200	6.171.200	6.170.067	1.133
224.907	Pladetur Laguna Verde	Director	8.464.321	0	17.200.000	25.664.321	15.330.946	10.333.375
224,908	Diseño Prod. Turístico	Director	4.845.749	0	0	4.845.749	0	4.845.749
224,909	Proy. Juan Fernández	Director	9.494.907	0	9.172.000	18.666.907	6.317.263	12.349.644
	Subtotal Proyectos Investigación		23.709.977	0	123.636.971	147.346.948	109.558.345	37.788.603

3.- Congresos y Cursos

CENTRO COSTO	NOMBRE CUENTA	RESPONSABLE	INGRESOS DE OPERACIÓN			TOTAL	TOTAL	SALDO DISPONIBLE
			APERTURA	AUTORIZADO	INGRESOS	INGRESOS	EGRESOS	
224,692	Curso Diag. Geografía	Director			770.000	770.000	162.500	607.500
224,910	Congreso Turismo 09	Director	750.319	0	205.000	955.319	131.611	823.708
Subtotal Proyectos Investigación			750.319	0	975.000	1.725.319	294.111	1.431.208

3.- Actividades Instituto

CENTRO COSTO	NOMBRE CUENTA	RESPONSABLE	INGRESOS DE OPERACIÓN			TOTAL	TOTAL	SALDO DISPONIBLE
			APERTURA	AUTORIZADO	INGRESOS	INGRESOS	EGRESOS	
224,911	Coordinación Docencia	Jorge Negrete	0	0	760.000	760.000	700.000	60.000
Subtotal Proyectos Investigación			0	0	760.000	760.000	700.000	60.000

3.- Proyectos DGI

CENTRO COSTO	NOMBRE CUENTA	RESPONSABLE	INGRESOS DE OPERACIÓN			TOTAL	TOTAL	SALDO DISPONIBLE
			APERTURA	AUTORIZADO	INGRESOS	INGRESOS	EGRESOS	
224.767	Proyecto 2007	Jorge Negrete	3.381.421	0	0	3.381.421	3.052.959	328.462
224.768	Proyecto 2009	Jorge Negrete	4.845.749	0	0	4.845.749	0	4.845.749
224.769	Proy. 10 M. Fuenzalida	Jorge Negrete	0	2.000.000	1.081.089	3.081.089	2.476.297	604.792
Subtotal Proyectos DGI			8.227.170	2.000.000	1.081.089	11.308.259	5.529.256	5.779.003

TOTALES DE CONTROL

43.557.060	29.850.000	141.457.930	219.238.989	157.145.791	62.093.198
-------------------	-------------------	--------------------	--------------------	--------------------	-------------------

